



## INFORME SOBRE LAS ENCUESTAS REALIZADAS A LA FINALIZACIÓN DE LAS MESAS TERRITORIALES DE PARTICIPACIÓN PÚBLICA EN LA ELABORACIÓN DEL PLAN HIDROLÓGICO DEL SEGURA. FASE III

Durante el periodo de participación pública para la elaboración del Plan Hidrológico del Segura y su Informe Ambiental Estratégico (Fase III) se convocaron 7 mesas territoriales a las que se invitó a todas las Partes Interesadas aunque también se aceptó la presencia en las mesas de cualquier persona interesada.

Las fechas y denominación de dichas mesas se indican a continuación:

14/10/2021	Mesa territorial Altiplano y Sureste de Albacete
22/10/2021	Mesa territorial Campo de Cartagena y Mar Menor
26/10/2021	Mesa territorial Cabecera del Segura
04/11/2021	Mesa territorial Vega Baja y Sur de Alicante
11/11/2021	Mesa territorial Almería, Águilas, Mazarrón y Valle del Guadalentín
25/11/2021	Mesa territorial Vegas Alta y Media del Segura, Mula y Noroeste.
02/12/2021	Mesa territorial Altiplano

El programa de las mismas era el siguiente:

- 11:00 Bienvenida y registro de asistentes
- 11:10 Presentación y contextualización del Plan Hidrológico. Descripción sintética de las medidas relacionadas con el entorno territorial
- 11:35 Debate y sugerencias
- 13:00 Clausura. Formulario de evaluación

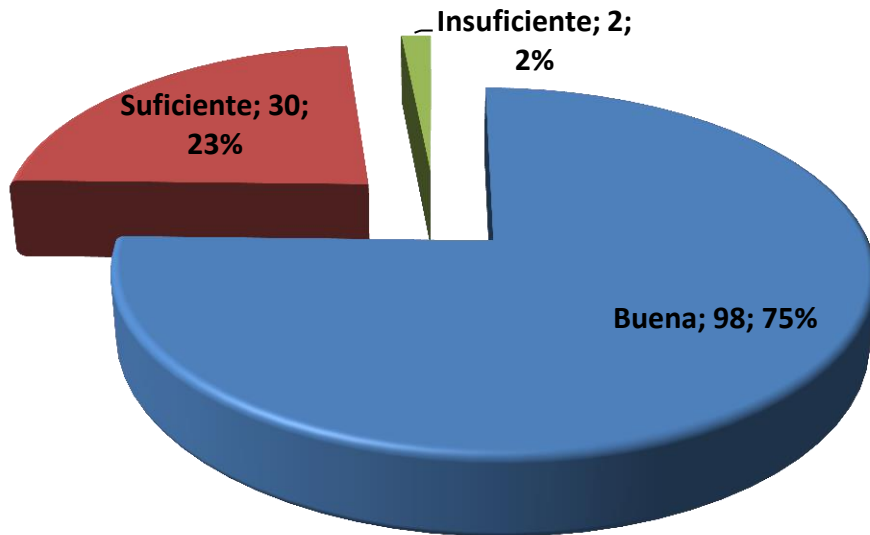
A dichas mesas asistieron un total de 159 personas y una vez finalizada cada una de las mesas se incluyó en la página de eventos de participación (<https://www.chsegura.es/es/cuenca/planificacion/planificacion-2022-2027/eventos-de-participacion/>) tanto la presentación que se utilizaba para la contextualización inicial y la descripción de las medidas como un resumen de las intervenciones realizadas durante el debate.

A la finalización de cada mesa, los asistentes pudieron rellenar de forma anónima unas encuestas de evaluación con una serie de cuestiones referidas a la organización, objetivos y resultados de las mismas. Se incluye a continuación el modelo de encuesta.

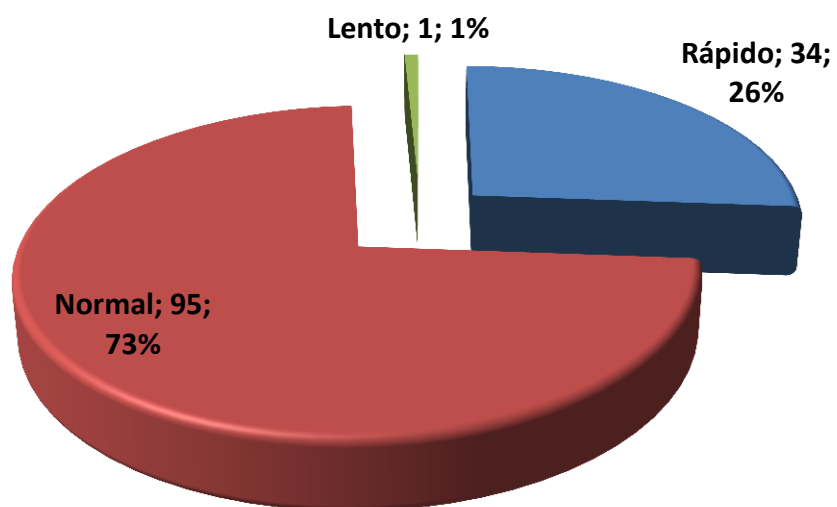


Se recogieron 133 encuestas y los resultados globales a una de las preguntas se incluyen a continuación.

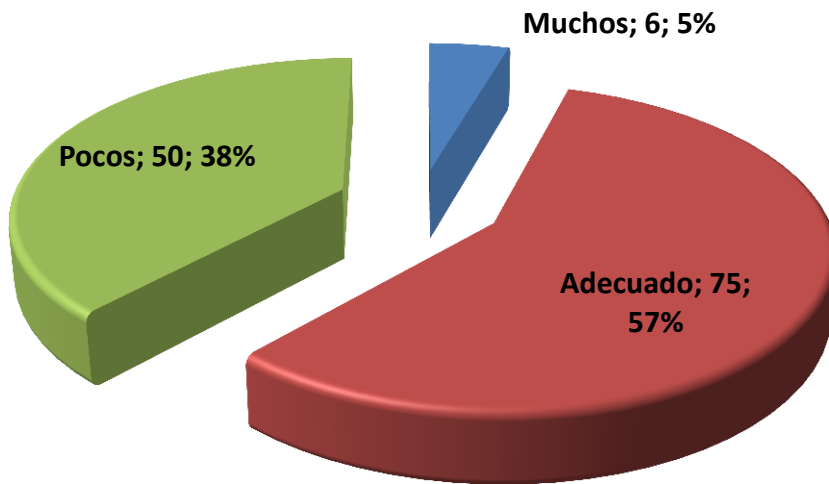
### 1. Oportunidad de manifestar mis ideas



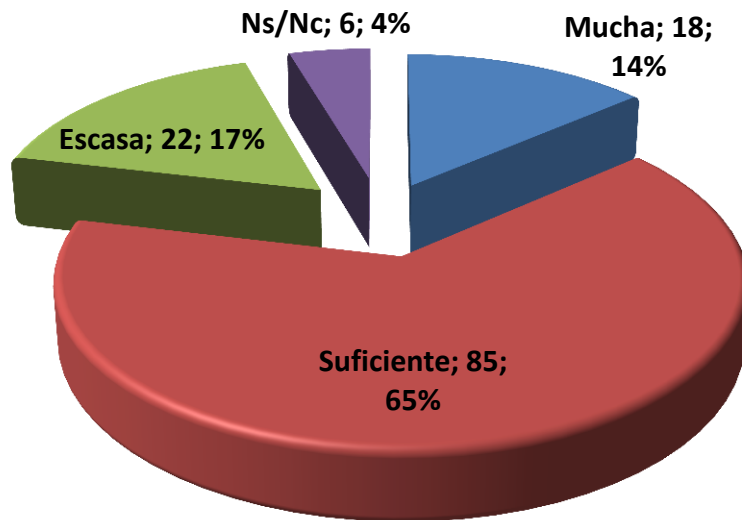
### 2. Ritmo general de la mesa



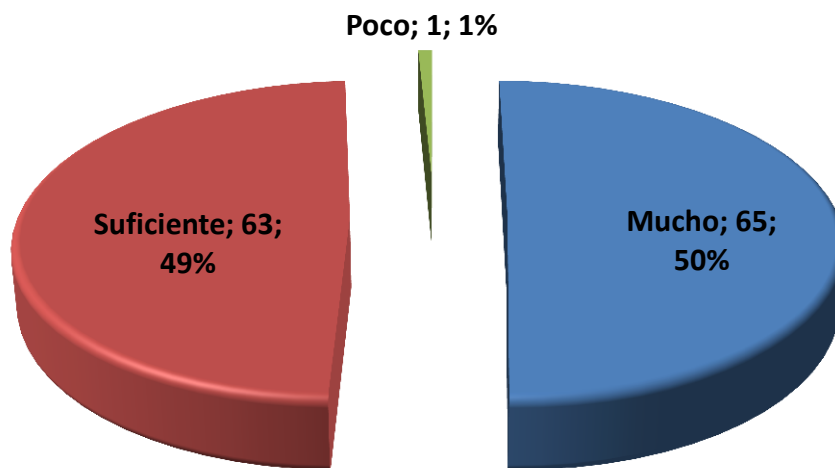
### 3. Número de participantes



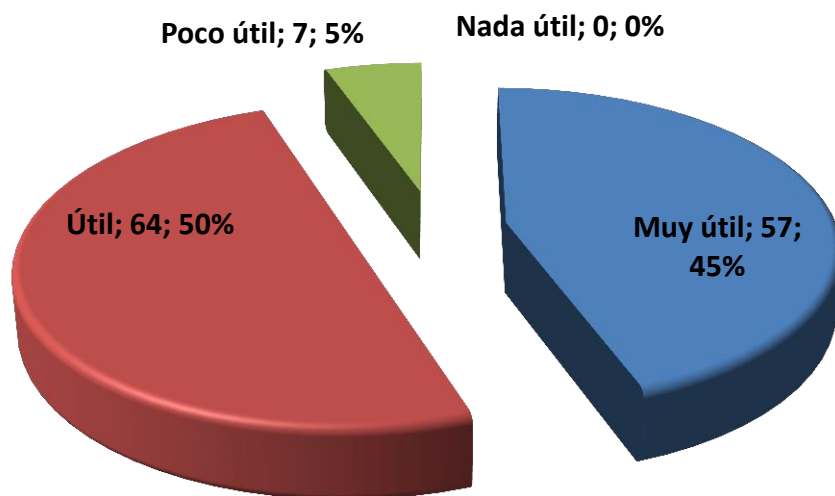
### 4. En qué medida los perfiles representados en la mesa son un reflejo del ámbito territorial correspondiente.



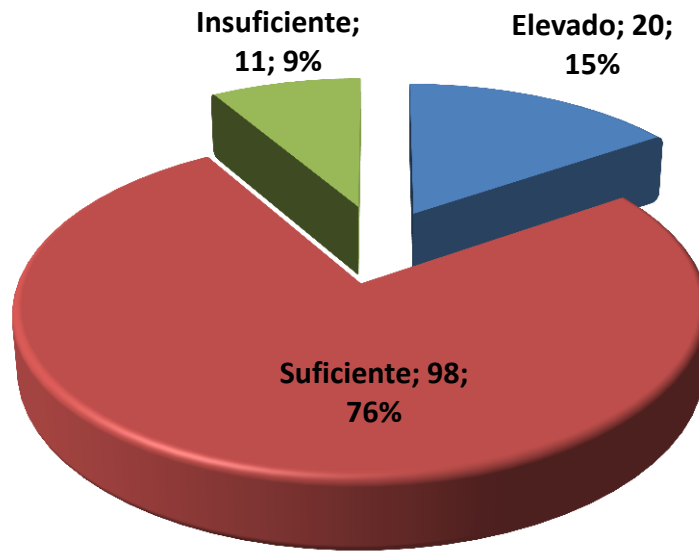
**5. Los participantes se han manifestado sin prejuicios**



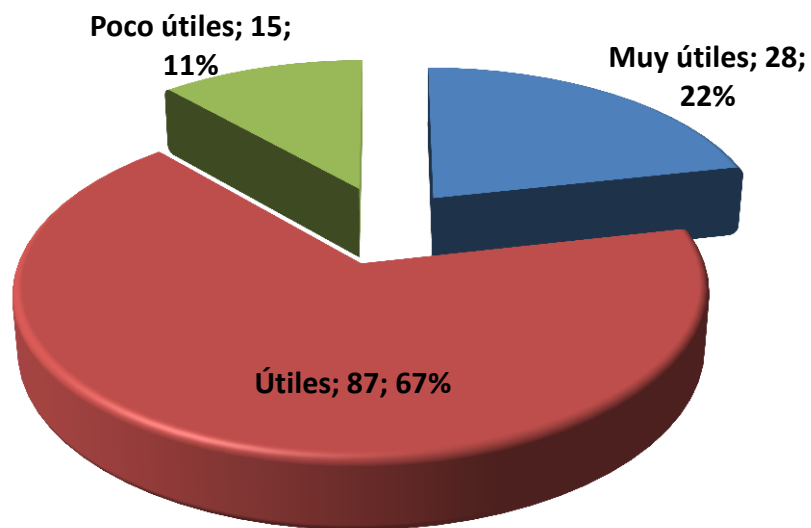
**6. ¿Le parece útil el planteamiento de la mesa territorial?**



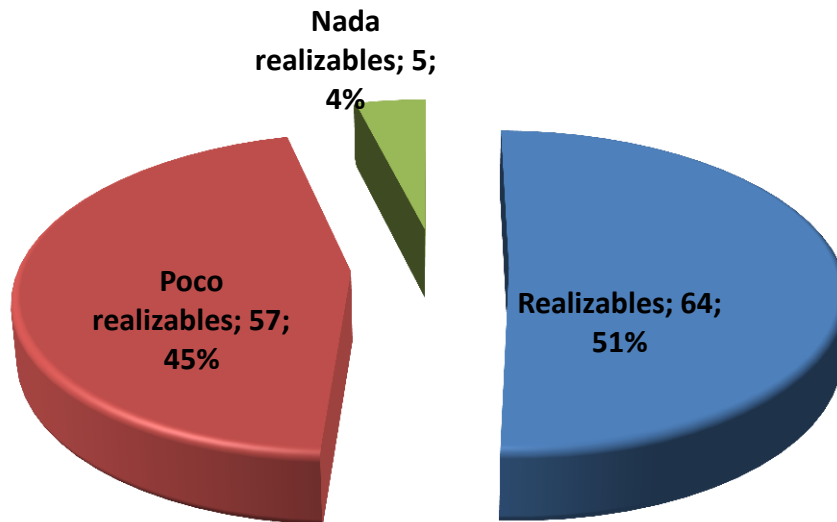
**7. El grado de discusión y debate en la mesa ha sido:**



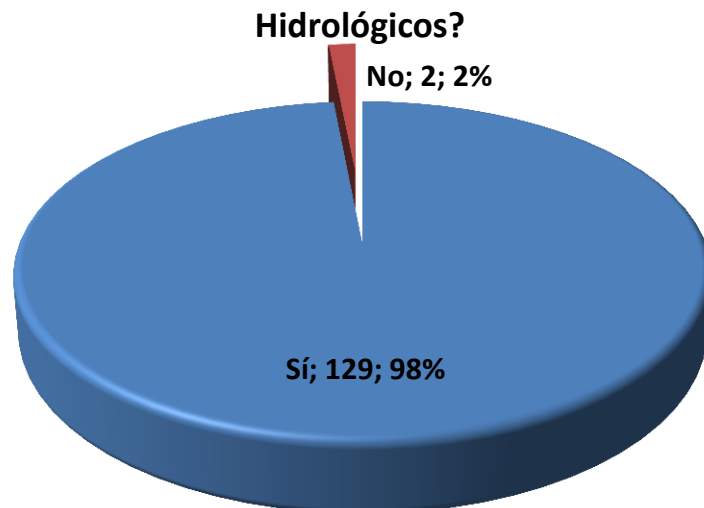
**8. ¿Cómo calificaría la utilidad de los resultados de la Mesa Territorial?**



**9. ¿Cómo calificaría la posibilidad de aplicar las propuestas debatidas en la Mesa Territorial?**



**10. ¿Considera necesario la realización de este tipo de Mesas Territoriales en la elaboración de los Planes Hidrológicos?**



Del análisis de estos resultados podemos concluir que los asistentes valoran positivamente la convocatoria, el planteamiento, el desarrollo y la organización de las mesas territoriales. Igualmente valoran de forma positiva la utilidad de los temas planteados en las mesas aunque son conscientes de la dificultad de poder aplicar en el futuro Plan Hidrológico las propuestas debatidas.